

REGION **ZADAR!**

Sag JA!  
zu allem

Natur und  
Outdoor



 **KROATIEN**  
Voller Leben





# REGION ZADAR

**D**ie Region Zadar ist ein Gebiet, in dem das Natur- und Kulturerbe in perfekter Harmonie zusammen wirken.

Zadar, eine 3000 Jahre alte Stadt mit reichem kulturellen Erbe, dient als Ausgangspunkt für die Erkundung der langen und reichgegliederten Küste, sowie der Gipfel atemberaubender Berge. Charmante Küstenorte, Nationalparks, Naturparks, Inseln, Naturschutzgebiete, Wälder, Felder, Haine, Buchten und Strände sind Teil eines bezaubernden Märchens, das mit Sicherheit Ihr Herz erobern und alle Ihre Sinne inspirieren wird. Wir empfehlen Ihnen, selbst zu kommen und es zu erleben!

<b>NATIONALPARK PAKLENICA</b>	<b>4</b>
<b>NATURPARK VELEBIT</b>	<b>12</b>
<b>SCHLUCHT DES ZRMANJA FLUSSES</b>	<b>20</b>

<b>NATURPARK VRANSKO JEZERO</b>	<b>26</b>
---------------------------------	-----------

<b>DUGI OTOK MIT DEM NATURPARK TELAŠĆICA</b>	<b>36</b>
<b>DIE INSELN UGLJAN UND PAŠMAN</b>	<b>44</b>

<b>DIE INSEL PAG</b>	<b>53</b>
----------------------	-----------

<b>RIVIERA NIN</b>	<b>58</b>
--------------------	-----------



Bergmassiv Velebit

# NATIONALPARK PAKLENICA

Der Nationalpark Paklenica ist bekannt für seine zwei atemberaubende Schluchten, Velika und Mala Paklenica, außergewöhnliche Wälder, Felsen, Höhlen sowie die Flora und Fauna. Er wurde im Jahr 2017 in die Liste des UNESCO-Weltkulturerbes aufgenommen. In diesem Gebiet voller erstaunlicher Flora und Fauna finden Sie auch kulturelle Sehenswürdigkeiten, was es zu einem Muss für alle Besucher der Region Zadar macht.



## 01 Kletteranlage Paklenica

Die Kletteranlage Paklenica ist ein einzigartiges Reiseziel, in dem selbst die Kletterwege mit unberührter Natur verschmelzen. Jeder Schritt, den sie hier machen stellt eine neue Herausforderung dar und jeder Stein lädt sie zu einem Abenteuer ein. Umgeben von wunderschöner Natur und der Frische des Meeres haben Sie die Möglichkeit, unglaubliche Höhen zu erobern und himmlische Aussichtspunkte zu genießen. Machen Sie sich bereit für ein Erlebnis, das Ihre abenteuerlustige Seele in ihnen wecken wird und Ihnen den Atem rauben wird!

Dieses Kletterparadies verfügt über mehr als 590 ausgestatteten und eingerichteten Kletterrouten unterschiedlicher Schwierigkeit und Dauer, die für Kletterer aller Könnensstufen geschaffen wurden. Ganz gleich, ob Sie ein Anfänger sind, der gerade das erste Mal den Fels unter Ihren Füßen spürt, oder ein erfahrener Abenteurer, der auf der Suche nach neuen, extremen Herausforderungen ist, hier finden Sie ihren perfekten Weg an die Spitze. Wer mutiger und abenteuerlustiger ist, wird sich mit Sicherheit im berühmtesten Felsen der Welt mit 350 m Kletterroute verirren – Anića Kuk. Der Kletterstar bietet Ihnen ein echtes Abenteuer voller Adrenalin und Routen, die Sie auf die Probe stellen und inspirieren werden. Neben Anića Kuk können Kletterer auch an verschiedenen Felsen wie Debeli kuk, Veliki Ćuk, Skradelina und Kukovi ispod Vlaka klettern.

Für unsere jüngsten Entdecker (ab 12 Jahren) werden Kletterkurse angeboten. Durch herausfordernde Felsen und mit der Unterstützung erfahrener Lehrer entwickeln junge Abenteurer ihre Fähigkeiten und spüren ihre eigene Stärke, wenn sie neue Höhen erklimmen. Dies ist eine Gelegenheit für den Kindesgeist, sich mit der Kraft der Natur und seinem eigenen Potenzial zu verbinden um eins mit der Kraft der Natur zu werden und Erinnerungen zu schaffen, die sie ein Leben lang nicht vergessen werden können.

Dadurch treffen zwei Welten aufeinander an diesem Ort – die Welt des Adrenalins und die Welt der Naturschönheit. Dies ist ein Ort, an dem Spannung und Frieden aufeinandertreffen, wo Berggipfelklettern auf Sonnenuntergänge über dem Meer trifft. Hier, im Nationalpark Paklenica, wird Ihr Klettererlebnis zu einem kompletten Abenteuer, das Sie von unglaublichen Höhen bis zu erfrischenden Tiefen führt.



Besucherzentrum  
„Unterirdische Stadt Paklenica“

## 02 Besucherzentrum „Unterirdische Stadt Paklenica“

Tief unter der Schlucht von Velika Paklenica verborgene unterirdische Tunnel oder „Bunker“ im kroatischen genannt, stellen eine unglaubliche Chronik stürmischer Ereignisse aus den fünfziger Jahren des letzten Jahrhunderts dar. Einst Zeugen von Krisen aus dem vergangenen Jahrhundert, stehen sie heute allen Besuchern offen. Jeder Schritt den Sie in diese Gemäcker der Geschichte machen, bringt Sie dem Wesen der Natur und Kultur näher, die den Kern dieses Ortes ausmachen.

Die Säle „Naturmerkmale des Velebit“ und „Kulturerbe und Mensch im Velebit“ sind Ihre interaktive Karte zur Erkundung dieser unschätzbaren Reichtümer. In dynamischen Präsentationen, die diese Säle bieten, treffen Natur und Kultur aufeinander und erwecken die Geschichten der Bergwelt zum Leben. Das ist ihre Gelegenheit, die Seele des Velebit zu berühren und zu spüren, von Naturwundern bis hin zu historischem Erbe.

Die unterirdische Stadt Paklenica bietet nicht nur einen Einblick unter die Oberfläche, sondern führt Sie auch in die tiefe Verbindung zwischen der Natur und dem kulturellem Erbe ein. Jeder Schritt, den sie in dieser unterirdischen Welt machen, wird Ihnen helfen, eine tiefere Verbindung zwischen Ihnen und der Natur, die Sie umgibt, herzustellen. Paklenica bietet ein vollständiges Erlebnis – von seinen verborgene Tiefen, die Sie entdecken, bis zu den Höhen, die Sie erobern.

### 01

- Eines der berühmtesten Klettergebiete Kroatiens
- Etwa 590 Strecken unterschiedlicher Anforderungen und Dauer
- Der berühmteste Felsen – Anića Kuk mit 350 m Kletterarouten
- Verfügbare Kurse für das Einstiegsalter von 12 Jahren

[www.paklenica-avanturist.com](http://www.paklenica-avanturist.com)

### 02

- Unterirdische Tunnel unter der Schlucht Velika Paklenica
- Genießen Sie das Kletterzentrum für Kinder und erfahren Sie alles über die Geschichte des Kletterns
- Erfahren Sie mehr über das natürliche und kulturelle Erbe des Nationalparks

[www.np-paklenica.hr](http://www.np-paklenica.hr)



Kletteranlage Paklenica





Berghütte Paklenica

## 03 Wanderwege

**P**aklenica lernt man am besten über einen Wanderweg kennen, und rund um Paklenica gibt es mehr als 200 km Wanderwege. Die Wanderwege sind mit roten und weißen Markierungen gekennzeichnet, so dass sie leicht zu erkennen sind. Weitere Wegweiser wurden aufgestellt um Ihnen die Richtung anzuzeigen, in die Sie gehen sollten. Achten Sie auf das Wetter und stellen Sie sicher, dass Sie genug Zeit haben, um Ihre Wanderung vor dem Sonnenuntergang zu beenden. Es gibt ein vielfältiges Angebot an Lehrpfaden, die Sie begehen können. Der beliebteste ist jener, der von der Schlucht „Velika Paklenica“ hinüber zu einer Berghütte führt. An den Wegen sind Tafeln mit Informationen zum Gesehenen aufgestellt, weshalb die Pfade sowohl lehrreich als auch interessant sind. Beim Infopunkt finden Sie eine ausführliche Broschüre mit Karten, damit Sie sich auf den Wanderwegen gut zurechtfinden.

### 03


- Mehr als 200 km Wege
- Vielfältiges Angebot an Lehrpfaden
- Überprüfen Sie unbedingt das Wetter

## 04 Höhlen Modrič und Manita peć

**F**ür Abenteuerlustige, die den Zauber einer unberührten Welt erkunden möchten ist die Modrič-Höhle ein wahres Paradies. Jeder Schritt hinein ist eine Gelegenheit, eine völlig unberührte unterirdische Welt zu erkunden. Wegen besonderer Bedingungen sind Besichtigungen nur in Begleitung fachkundiger Führer möglich, die Ihre Sicherheit garantieren und es Ihnen ermöglichen, vollständig in diese wunderbare Welt unter der Erde einzutauchen. Diese Höhle liegt nur 29 Meter über dem Meeresspiegel und wartet darauf, von Ihnen erforscht zu werden!

Die etwa 800 Meter lange Modrič-Höhle bietet Ihnen eine Tour durch ihre eigene Sammlung natürlicher Skulpturen. Wenn Sie einen Schritt nachem dem anderen durch das Innere der Höhle machen, eröffnet sich ihnen die einmalige Gelegenheit, vielfältige Landschaften zu erkunden. Die Höhle führt Sie durch Labyrinth aus engen Lücken und geräumigen Hallen, in denen jede Ecke neue Formen und Magie in sich verbirgt.

Nur ein Schritt in das unterirdische Reich der Höhle Manita peć offenbart unglaubliche Höhlendekorationen, die von den geschickten Händen der Natur geschaffen wurden. Hier trägt jeder Stein und jeder Wassertropfen zur Geschichte der natürlichen Evolution bei und schafft dabei wird ihnen eine überraschende Welt aus Formen und Lichtspielen offenbart. Die so entstandenen Stalaktiten und Stalagmiten werden Ihre Fantasiewelt beflügeln, die aufblühen wird, wenn Sie die unglaublichen Formen entdecken, die durch langfristige Prozesse entstehen.



Höhle Manita peć

### 04

- Besichtigungen der Modrič Höhle sind nur in Begleitung eines professionellen Führers möglich
- Für Abenteuerlustige
- Völlig intakte Unterwelt
- [www.zara-adventure.hr](http://www.zara-adventure.hr)
- Die Höhle Manita peć liegt in der Schlucht des Nationalparks Paklenica
- Erstaunliche Höhlenformationen
- Die Temperatur überschreitet nie 9°C
- Informieren Sie sich unbedingt online über die Schließzeit der Höhle



## 05 Geführte Wanderung durch Paklenica

**P**acken Sie Ihre Rucksäcke und machen Sie sich bereit für ein Abenteuer, denn wir machen eine geführte Wanderung durch den Nationalpark Paklenica! Wenn Sie schon immer die wahre Kraft der Natur spüren und Teil von etwas Großartigem werden wollten, ist dies das richtige Abenteuer für Sie! Diese Naturschönheiten sind zum Synonym für Aktivurlaub geworden und bieten Besuchern die Möglichkeit, unberührte Natur, beeindruckende Landschaften und bezaubernde Flora und Fauna zu erkunden.

Ihr Abenteuer beginnt auf Veliki Rujno, einem beeindruckenden Plateau auf 900 Metern über dem Meeresspiegel. Wir durchqueren malerische Berglandschaften, die den Reichtum und die Vielfalt der Region ausmalen. Nach dem Abstieg zum Ramić dvor führt uns der Weg bis zur Schlucht Velika Paklenica, auf dieser Reise legen wir bei einem mittelschweren 7-stündigen Aufstieg etwas mehr als 11 Kilometer zurück. Unser Weg führt durch bezaubernde Landschaften, sonnige Plateaus und Waldgebiete, die unterwegs angenehmen Schatten spenden.

Eine einfache Wanderung durch die Schlucht Velika Paklenica führt uns ins Herz von Paklenica. Spüren Sie das Adrenalin, wenn Sie durch das beliebte Gebiet mit mehr als 400 Kletterrouten fahren, die das ganze Jahr über Kletterliebhaber anzieht.

Nachdem wir uns im ländlichen Ambiente von Ramić dvori auf 555 m über dem Meeresspiegel erholt und die Aussicht auf die Landschaft von Paklenica genossen haben, führt uns ein sanfter Abstieg zurück zum Parkplatz bei Velika Paklenica, wo unsere Tour endet. Machen Sie sich keine Sorgen um die Ausrüstung – wir haben für alles gesorgt! Ein Führer, eine Eintrittskarte für den Nationalpark Paklenica und ein Lunchpaket sind im Preis inbegriffen, außerdem wenn es um die Ausrüstung geht müssen Sie geeignete Schuhe und Kleidung, einen kleinen Rucksack, Regenkleidung, Sonnencreme, Wanderstöcke, ausreichend Proviant und Wasser, Erste Hilfe und einen Personalausweis mitbringen.




## 06 Sonnenaufgang auf dem Gipfel

**D**as Abenteuer in dieser magischen Gegend beginnt mit einer geführten Tour, die von Paklenica zum Sveto Brdo führt, einem der bedeutendsten Gipfel des Velebit. An diesem Ort, wo der Berg und der Himmel eins werden, fordert Sveto Brdo die Geister der Abenteurer heraus, die Magie und Schönheit seines Gipfels zu spüren.

Das zweitägige Velebit Ridge-Top Hike Abenteuer beginnt früh am Morgen mit der Fahrt zum Ausgangspunkt, dem Libinje Plateau, das am östlichen Rand von Paklenica auf 780 m über den Meeresspiegel liegt. Während der anspruchsvollen geführten Tour vom NP Paklenica in Richtung Sveto Brdo werden Sie Zeuge von Landschaften, die nur darauf warten Ihre Aufmerksamkeit zu fesseln und Geschichten zu erzählen. Auf 1751m über den Meeresspiegel bietet sich eine unglaubliche 360° Panoramaaussicht auf die Region Lika, die in der Adria gelegenen Inseln und das Hinterland von Zadar.

Wir bieten Ihnen die Möglichkeit, die Natur zu genießen und das Adrenalin zu spüren, indem Sie dieses unentdeckte Juwel erkunden. Das Paket beinhaltet einen Transfer mit dem Auto, Reiseführer, Eintrittskarte für den Nationalpark Paklenica, Abendessen, Lunchpaket, Übernachtung, Frühstück und alles, was Sie mitbringen müssen sind geeignete Schuhe und Kleidung, ein Rucksack, Wanderstöcke, ausreichend Proviant und Wasser, eine Taschenlampe, Erste Hilfe, ein Mobiltelefon und ihr Personalausweis. Vergessen Sie auf keinen Fall den guten Willen!

Der Aufstieg unter dem Vollmond- und Sternenhimmel wird durch eine kurze Rast am Gipfel bereichert. Am Gipfel wachen Sie mit einem herrlichen Sonnenaufgang auf und können die Natur in ihrer ganzen Schönheit und Kraft erleben! Deses Mal wird Ihre Mühe mit unvergesslichen Erinnerungen belohnt, denn dieser Ausflug ist einer der anspruchsvollsten, aber auch lohnendsten in der Region, dabei können Sie sich nach jedem Schritt und Aufstieg ausruhen und erfrischen.



## 07 Mirila

**M**irila sind besondere Grabdenkmäler entlang der Velebit-Straßen und Mir-Wege. Diese Symbole für Leben und Sterben in den Bergen wurden zwischen dem 17. und 20. Jahrhundert geschaffen und stehen im Zusammenhang mit den Bestattungsbräuchen der lokalen Bevölkerung, die aufgrund der Entfernung zu Kirchen und Friedhöfen ihre Toten zum Friedhof tragen mussten. An dieser Stelle entstand ein "Mirilo" - das Totenmaß (von kroat. mjera, mira), gekennzeichnet durch je einen Stein an Kopf- und Fußende, der Raum zwischen beiden gepflastert, das sind Szenen, die an das schwierige Leben und Sterben in den Bergen erinnern.

Heute können Besucher an mehreren markierten Stellen innerhalb von Lehrpfaden durch die Vergangenheit dieser unglaublichen Gegend wandeln. Diese Steinmarkierungen bieten einen einzigartigen Einblick in die Zeit, als die Menschen vom und mit Velebit lebten, und zeugen von der Lebensweise, den Bräuchen und Ritualen als immateriellen Kulturschatz Kroatiens.

Das Ethnohaus Marasović ist Gastgeber der Ausstellung „Mirila – Ruhe in Frieden“, die in der zeitgenössischen Interpretation von Wissenschaftlern und Künstlern diese Bräuche, das Entstehen und Sterben eines ganzen Zeitalters wieder aufleben lassen.

### 07

- **Mystische Steindenkmäler**
- **Sie erzählen die Geschichte vom harten Leben und Sterben in den Bergen**
- **Mehrere markierte Stellen innerhalb der Lehrpfade**

### 05

- **Abfahrt von Veliki Rujno, einem Plateau auf 900 m über dem Meeresspiegel, durch malerische Berglandschaften**
- **Abstieg zum Ramića dvori und dann bis zur Schlucht Velika Paklenica**
- **Mäßig anspruchsvoller Aufstieg (7 Stunden), der etwas mehr als 11 Kilometer umfasst**

[www.hotel-rajna.com](http://www.hotel-rajna.com)

### 06

- **Anspruchsvolle geführte Tour vom Nationalpark Paklenica in Richtung Sveto Brdo (1751 m)**
- **Sveto brdo ist einer der beeindruckendsten Gipfel des Velebit**
- **Aufstieg bei Vollmond und Sternenhimmel mit kurzer Rast auf dem Gipfel**
- **Wachen Sie mit einem herrlichen Sonnenaufgang auf**

[www.hotel-rajna.com](http://www.hotel-rajna.com)





Bergmassiv Velebit  
**NATURPARK  
VELEBIT**

Für alle Liebhaber des aktiven Urlaubs ist der Naturpark Velebit ein Muss. Auf dem Gebiet des Parks gibt es außerdem zwei Nationalparks, Naturschutzgebiete, Naturdenkmäler usw., was von seiner biologischen Vielfalt zeugt. Im Naturpark bieten sich zahlreiche Aktivitäten wie Wandern, Radfahren, Kajakfahren und Rafting auf dem Fluss Zrmanja an. Wählen Sie die Aktivität, die am besten zu Ihnen passt, und begeben Sie sich auf das Abenteuer Ihres Lebens.





Die Höhle von Cerovac

## 08 Höhlen von Cerovac – die Magie des Karstuntergrundes

Lernen Sie die Höhlen von Cerovac kennen - Teil des größten Höhlenkomplexes Kroatiens! Das Studieren und die Erkundung dieser geheimnisvollen Welt wird Sie sicherlich begeistern. Diese Höhlen halten Geheimnisse aus uralten Zeiten, die entdeckt werden müssen, sowie Sagen und Geschichten, die es kaum erwarten können endlich wiedermal erzählt zu werden.

Schon beim ersten Schritt in die 192 Meter tiefe Obere Cerovac - Höhle werden Sie von den geräumigen Hallen und abwechslungsreichen Kanälen begeistert sein, die sich über 4035 Meter erstrecken. Erfahrene Führer enthüllen den Reichtum dieses rätselhaften Ortes - faszinierende paläolithische Funde, Höhlenbärenknochen und fantastische geologische Formationen, die darauf warten, erforscht zu werden. Verpassen Sie nicht einen Besuch in Medvjedi rov, einem Ort, an dem in einer vertikalen Tiefe von 100 Metern zahlreiche Knochenreste eines Höhlenbären entdeckt wurden. Dort befinden sich auch die Große Halle und die Halle des paläolithischen Jägers, in denen Spuren antiker Jagdexpeditionen erhalten geblieben sind.

Die Untere Cerovac-Höhle, die über etwas längere Kanäle von 4058 Metern verfügt, öffnet Ihnen die Tür zu einer völlig anderen Welt. Hier spielt jeder Wassertropfen mit den Höhlenwänden und erzeugt dabei faszinierende Stalaktiten und Stalagmiten, während die Steinwände Geschichten über uralte Höhlenbären erzählen. Lassen Sie sich von der Bärhülle, Mammuthalle und anderen beeindruckenden Räumen begeistern, während Sie diese erkunden.

Die Cerovac-Höhlen sind eine wichtige Touristenattraktion, daher werden für beide Höhlenwunder organisierte Touren mit erfahrenen Führern angeboten. Ob Naturliebhaber, Abenteuerlustiger oder Entdecker, diese mystischen Orte bieten unvergessliche Erlebnisse. Das ist Ihre Gelegenheit, unbekannte Welten im Zauber des Karstuntergrundes zu entdecken.

### 08

- Eine Attraktion, die man gesehen haben muss
- Teil des größten Höhlenkomplexes in Kroatien
- Geführte Touren durch zwei Höhlen (Obere und Untere) mit einem fachkundigen Führer

### 09

- Vaganski Vrh (1757 m) und Sveto Brdo (1752 m)
  - Der Aussichtspunkt Liburnija (1709 m) bietet eine atemberaubende Aussicht auf den Archipel von Zadar
  - Für erfahrene Bergsteiger wird das Klettern mit einem professionellen Führer empfohlen
- [www.np-paklenica.hr](http://www.np-paklenica.hr)

## 09 Die höchsten Gipfel von Velebit

Packen Sie Ihre Rucksäcke und machen Sie sich auf den Weg! Diese magische Region verbirgt die höchsten Gipfel des Velebit-Gebirges, eine Herausforderung für alle Liebhaber von Natur, Abenteuer und Aktivurlaub. Vaganski Vrh mit seinen 1757 Metern und Sveto Brdo mit 1752 Metern bieten Besuchern die Möglichkeit etwas Neues und Einzigartiges zu erleben, mit Hilfe von atemberaubenden Aussichten und Geschichten, die vor unseren Augen lebendig werden.

Wenn wir über Gipfel sprechen, sowohl im wörtlichen als auch im metaphorischen Sinne, verdienen Vaganski Vrh und Sveto Brdo sicherlich besondere Aufmerksamkeit. Ihre Gipfel stellen nicht nur eine Herausforderung dar, die erobert werden muss, sondern bieten auch Panoramen, die Sie immer in Erinnerung behalten werden. Diese beiden Gipfel sind wie die Könige des Velebit, die sich zurecht stolz über alles erheben.

Aber die Schönheit des Velebit liegt nicht nur an der Spitze. Bei einem Spaziergang durch dichte Wälder entdeckt man vielfältige Pflanzenarten, wobei bunte Blumen und duftendes Gras diese Gegend noch attraktiver machen. Die reiche Fauna bereichert diese Region zusätzlich und bietet die Möglichkeit, wilde Tiere in ihrem natürlichen Lebensraum anzutreffen.

Wenn Sie den höchsten Punkt dieser Gegend erklimmen, dürfen Sie sich den Aussichtspunkt Liburnija nicht entgehen lassen, der sich auf 1709 Metern über dem Meeresspiegel befindet. Von dort aus haben Sie einen Ausblick, der Sie nicht gleichgültig lässt - der gesamte Archipel von Zadar liegt vor Ihnen wie eine Perlenkette, die über die glitzernde Adria verstreut ist. Sobald Sie an diesem Aussichtspunkt stehen, werden Sie das Gefühl haben, ein von der Natur selbst gemaltes Bild zu betrachten.

Und obwohl Abenteuer und Herausforderungen ein untrennbarer Bestandteil des Velebit-Gebirges sind, ist es wichtig zu betonen, dass es für erfahrene Bergsteiger ratsam ist, einen professionellen Führer zu engagieren. Diese Berge sind wunderschön, erfordern aber auch Respekt und gute Kenntnisse, die Ihnen der richtige Reiseführer bieten kann. Mit dem richtigen Reiseführer wird Ihr Abenteuer sicher und durch zahlreiche Geschichten und Informationen über diese magische Region bereichert. Wir laden Sie ein, sich auf eine Reise zu begeben, die alle Ihre Erwartungen übertreffen wird. Erleben Sie Velebit und lassen Sie sich von seinen Geheimnissen für immer erobern!



Naturpark Velebit



10

## Velebit Photo Safari

Es gibt keinen besseren Weg, den Zauber Kroatiens zu erleben als mit der Velebit-Fotosafari Tour. Dieses Erlebnis ist als Hommage an das längste kroatische Bergmassiv konzipiert und führt Sie durch einige der schönsten Landschaften des Naturparks Velebit.

Das Besondere an diesem Abenteuer sind die zahlreichen Fotopausen. Unsere erfahrenen Führer zeigen Ihnen, wo Sie jeden Moment am besten festhalten können – sei es ein freilaufendes wildes Pferd oder einer der Orte, an denen Winnetou-Filme gedreht wurden. Ja, Sie haben es richtig gehört! Hier können Sie auf den Spuren des legendären indianischen Helden des Wilden Westens, Winnetou, wandeln und die Magie der Orte spüren, an denen die Geschichte des Apache-Stammes lebendig wurde.

Um ein authentisches Erlebnis zu genießen haben Sie die Möglichkeit, mit Geländefahrzeugen bis zum Fuß von Tulova Greda zu fahren, das für seine malerischen Kalksteinfelsen bekannt ist. Der letzte Punkt unseres Abenteuers ist die Schlucht des Flusses Zrmanja, ein weiterer Drehort, der die Herzen vieler Fans erobert hat.

Machen Sie sich keine Sorgen, falls Sie kein erfahrener Wanderer oder Fotograf sind. Die Velebit-Fotosafari Tour ist so konzipiert, dass sie für alle Altersgruppen und Fitnessniveaus geeignet ist. Genießen Sie die Schönheit der Natur mit Leichtigkeit, unternehmen Sie kurze Spaziergänge und nutzen Sie jede Gelegenheit um das perfekte Foto zu schießen. Bei jeder Pause auf dem Weg erfrischen Sie sich und erfahren mehr über die reiche Geschichte dieser Region, z. B. von Hirten, die hier seit Tausenden von Jahren leben, oder von ihren erfahrenen Reiseführern, die ihnen interessante Fakten über Velebit erzählen.



Velebit Photo Safari

11

## Radwanderung durch den Süden des Velebit

Begleiten Sie uns auf einer dreistündigen geführten Radtour als Tagesausflug und erleben Sie Velebit, das längste Gebirge Kroatiens, das sich auf einer Länge von 145 km entlang der Adria von Vratnik oberhalb von Senj im Nordwesten bis zum Fluss Zrmanja im Südosten erstreckt.

Unsere Reise beginnt in der Nähe der Kirche St. Franjo auf der alten Schotterstraße Obrovac - Sveti Rok. Die Fahrt bergauf führt uns zum Fuß von Tulove grede, den imposanten Felsformationen und einem der attraktivsten und unerkennbaren Gipfel des Velebit, wo Sie wunderschöne Landschaften erforschen können, die als Kulisse für viele Filme gedient haben, sowie den Film über Winnetou, den berühmtesten fiktiven Indianerhäuptling.

Die Straße führt uns dann bergab in Richtung Veliki und Mali Libinje auf 780 Metern über dem Meeresspiegel und die Fahrt führt auf einer Schotterstraße auf einer Länge von 19 km weiter nach Starigrad. Die Strecke ist eine Kombination aus Asphalt- und Schotterstraßen und die Gesamtstrecke umfasst fast 34 Kilometer. Optimale Fitness und Radfahrerfahrung sind erforderlich und die Fahrt wird als anspruchsvoll eingestuft, mit einer effektiven Fahrzeit von 3 Stunden und einer Gesamtdauer von 5-6 Stunden.

Genießen Sie während der Fahrt herrliche Ausblicke auf Sveto Brdo, die Adria, den Archipel von Zadar und das Landesinnere, wobei Sie die Riviera von Paklenica mit ihrer natürlichen Schönheit begeistern wird. Das Paket beinhaltet ein Mountainbike, einen Helm, einen Führer, eine Eintrittskarte für den Naturpark Velebit und eine Mahlzeit.

10


- Geeignet für alle Altersgruppen und Fitnessniveaus
- Wunderschöner Panoramablick
- Fotopausen an Orten aus dem Film Winnetou
- Halten Sie Ausschau nach Wildpferden

[www.hotel-rajna.com](http://www.hotel-rajna.com)

11

- Eine dreistündige Radtour über fast 34 Kilometer
- Eine Kombination aus Asphalt- und Schotterwegen
- Erkunden Sie Tulove Greda, und deren beeindruckende Felsformationen
- Optimale körperliche Fitness und Radfahrerfahrung sind erforderlich

[www.hotel-rajna.com](http://www.hotel-rajna.com)



Radwandern auf dem Velebit



## 12 Crnopac

Crnopac ist der südlichste Berg des Velebit-Gebirges und der höchste gleichnamige Gipfel, der 1402 m hoch ist. Ihn schmücken schroffe und steile Bergrücken, Täler und verschiedene Reliefs. Er bietet eine der besten Aussichten auf Dalmatien und Lika, aber auch die seltene Gelegenheit, das gesamte Velebit - Gebirge von einem Ort aus zu sehen. Den Gipfel erreichen Sie über die markierten Wanderwege Prezid - Veliki Crnopac und Prezid - Schutzhütte Crnopac - Veliki Crnopac. Ab sofort können Sie ihn mit dem neu eröffneten Klettersteig „Via „ferrata Bat“ entdecken, der für erfahrene Wanderer zu empfehlen ist.



Schutzhütte Crnopac



Ferrata Bat, Crnopac



Ausblick von Crnopac

18 - 19

## 13 Adventure park Vaganac

Die Höheneroberung, das Gefühl von Freiheit und Adrenalin warten nur auf Sie im Abenteuerpark Vaganac, einem felsigen Spielplatz auf 800 Metern über dem Meeresspiegel, zwischen dem Nationalpark Paklenica und dem Naturpark Velebit.

Auf dem Felsenspielplatz Vaganac geht es nicht nur um Adrenalin und Nervenkitzel, sondern auch um Sicherheit. Das gut ausgebildete Personal garantiert, dass jedes Erlebnis sicher, effizient und unvergesslich ist. Himmelsbrücken (sky bridges), Felsklettern, Via Ferrata und Abseilrouten bieten unterschiedliche Herausforderungen. Ihr Körper wird nicht nur mit Adrenalin gefüllt, sondern Ihr Selbstvertrauen wird auch einen kompletten Boost erleben.

Zusätzlich zu all den Abenteueraktivitäten eignen sich die Panoramablicke perfekt zum Fotografieren und der Blick auf die natürliche Schönheit und Vielfalt dieser Region wird Ihnen sicherlich den Atem rauben.

13

- Felsenspielplatz auf 800 m ü. M.
- Es liegt zwischen dem Nationalpark Paklenica und dem Naturpark Velebit
- Testen Sie Ihre motorischen Fähigkeiten, halten Sie Ihr Gleichgewicht und überwinden Sie Ihre Höhenangst
- Ein einzigartiges Erlebnis mit bezaubernden Ausblicken

[www.distinct-travel.com](http://www.distinct-travel.com)



Bergmassiv Velebit

# SCHLUCHT DES ZRMANJA FLUSSES

**D**er Fluss Zrmanja mit seiner in Stein gehauenen Schlucht bietet eine außergewöhnliche Kombination aus Erholung, Entspannung und der Gelegenheit, die natürliche Schönheit mit allen Sinnen aufzunehmen! Erleben Sie die Natur in ihrer reinsten Form. Machen Sie Ihren Urlaub aktiv, erfüllend und unvergesslich, indem Sie sich die Gelegenheit gönnen und ins Herz Kroatiens segeln, wo ein Flussmärchen auf Sie wartet!



## 14 Zrmanja-Flusstour mit dem Kajak

Tauchen Sie ein in die Welt der Magie und Wildnis der Zrmanja Schlucht, wo sich der Fluss durch die Kalksteinschlucht schlängelt – Zrmanja ist der richtige Ort für entspannte Erkundungen und Abenteuer! Auf dieser Reise entdecken Sie nicht nur die Schönheit der Zrmanja-Schlucht, sondern fühlen sich auch wie der Entdecker dieser unerforschten Perle.

Die Idee ist einfach, aber die Erfahrung selbst ist unbeschreiblich. Mit stabilen, leicht zu manövrierenden Kajaks starten Sie in Obrovac und legen 14 km bis zur Mündung bei Maslenica zurück. Die Tour wird von einem fachkundigen Führer geleitet und Sie erhalten die gesamte notwendige Ausrüstung, sodass Sie nur noch die Natur genießen müssen. Entspannen Sie sich einfach und genießen Sie, während Zrmanja Ihr Kajak mit seiner sanften Strömung trägt. Ihr Abenteuer dauert zwischen 5 und 6 Stunden, wobei eine effektive Paddeltour 3 bis 4 Stunden dauert.

Bereiten Sie sich auf 3–4 Stunden effektives Rudern vor, mit einer Gesamtdauer der Tour von 5–6 Stunden. Eine durchschnittliche körperliche Verfassung ist erforderlich und jeder ab 6 Jahren ist willkommen. Diese Tour ist nicht anspruchsvoll und deshalb auch für Familien mit Kindern geeignet. Vergessen Sie nicht, alles mitzubringen, was Sie für dieses Abenteuer benötigen: leichte Schuhe, ein T-Shirt, ein Hut, unbedingt Sonnencreme, Sandwiches, Energiesnacks, 2 Liter Wasser, ein Badeanzug, ein Handtuch, Erste Hilfe, ihr Mobiltelefon, ihren Personalausweis und trockene Kleidung

14

- Entdecken Sie die Schönheit der Zrmanja-Schlucht
- Entspannte Tour von Obrovac zum Novigrader Meer
- Führer und Ausrüstung sind bereitgestellt

[www.hotel-rajna.com](http://www.hotel-rajna.com)



Kajakfahren auf der Zrmanja



Rafting auf der Zrmanja

## 15 Rafting auf der Zrmanja

Entdecken Sie die Magie des Flusses und spüren Sie die Aufregung, die die Schlucht des Flusses Zrmanja bietet! Zrmanja ist als einer der beliebtesten Raftinggebiete bekannt und bietet ein echtes Abenteuer für jeden: von Familien bis hin zu Gruppen von Freunden, und das alles mit der richtigen Dose von Spannung! Verpassen Sie nicht die Chance auf einen Adrenalinstoß entlang der Stromschnellen, der sowohl moderat als auch sicher für alle Erfahrungsstufen ist.

Machen Sie sich keine Sorgen um die Ausrüstung, es ist alles vorhanden: von Neoprenanzügen, Schutzhelmen, Schwimmwesten bis hin zu zuverlässigen Führern. Sie müssen lediglich Ihre Badesachen, ein zusätzliches T-Shirt und Wasserschuhe mitbringen und Ihre Angst vor der Tiefe zu Hause lassen. Nachdem sie die Ausrüstung bekommen und Einweisung durch den Skipper zur Kenntnis genommen haben, sind Sie bereit für die 14,5 km lange Raftingstrecke. Die Dauer der Tour hängt vom Tempo und ihrer körperlichen Verfassung ab, beträgt jedoch in der Regel 2,5 bis 4 Stunden.

Rafting auf Zrmanja ist perfekt für Gruppen von 6 bis 8 Personen und bietet nicht nur Adrenalin, sondern auch die Möglichkeit, unvergessliche Erinnerungen zu schaffen. Ziel ist es, dass jeder die gewählte Aktivität maximal genießen kann.

Dieses Abenteuer verspricht jede Menge Emotionen, spektakuläre Bilder und vor allem grenzenlosen Spaß.

15

- Adrenalin Abfahrt durch Stromschnellen (moderat und sicher)
- Einer der beliebtesten Raftinggebiete in Kroatien
- Führer und Ausrüstung sind bereitgestellt

[www.en.riva-rafting-centar.hr](http://www.en.riva-rafting-centar.hr)



Rafting auf der Zrmanja





Bungee Jumping

## 16 Winnetou

**W**andeln Sie auf den Spuren von Winnetou und öffnen Sie die Tür zu einer Welt, in der die Geschichte des legendären Indianerhauptlings in jedem Stein und jeder Welle des Flusses Zrmanja zum Leben erwacht! Diese geheimnisvolle Schlucht mit seiner smaragdgrünen Farbe und wilden Landschaft war die Bühne für eine Reihe von Filmen, die in den 60er Jahren des letzten Jahrhunderts gedreht wurden, dadurch wurden die Romane von Karl May zum Leben erweckt, und der Zauber von Winnetou wurde in die Herzen vieler Menschen eingeführt.

Diese Einführung in die Welt außergewöhnlicher natürlicher Schönheit und der Film Magie hat die Macht Sie in eines der aufregendsten Kapitel der Kinematographie und Literatur zu entführen, und das alles passiert im Herzen des wunderschönen Kroatiens.

Erfahren Sie mehr über den Film, über das Filmteam, erkunden Sie zahlreiche Drehorte und besuchen Sie das Winnetou Museum und die Gedenkstätte in Starigrad - Paklenica. Die Ausstellung befindet sich im ursprünglichen Rahmen des alten Teils des Blue Sun Hotel Alan, wo Mitglieder des Filmteams während der Dreharbeiten übernachteten. Mit authentischen Zimmern, Requisiten, Fotografien und Dokumentationsmaterial spüren Sie die Atmosphäre dieser Zeit und werden dadurch Teil dieser Geschichte.

Durch Abenteuer in dieser wundervollen Gegend haben Sie die Möglichkeit, Teil des Stammes der Apache Indianer zu werden und die Region in ihrer authentischen, unberührten Form mit zahlreichen Aktivitäten zu erleben. Für diejenigen, die auf der Suche nach spannenden Erlebnissen und Wissen sind: Die Spuren Winnetous führen durch unberührte Natur, historische Geschichten und Legenden und machen einen Aufenthalt in der Zrmanja Schlucht zu einem unvergesslichen Erlebnis. All diese Elemente sind zu einer Geschichte verwoben, die darauf wartet, entdeckt und geteilt zu werden, und lädt alle ein, sich dieser Magie anzuschließen und ein Teil davon zu werden.

### 16

- Erkunden Sie einige der beliebtesten Drehorte
- Erfahren Sie etwas Neues über den Film und das Filmteam
- Besuchen Sie das Winnetou Museum und das Winnetou Denkmal

### 17

- Der höchste Bungee-Sprung in Kroatien
- Befindet sich an der berühmten Maslenica-Brücke
- Eine Aktivität, bei der es nicht an Adrenalin mangelt

[www.izazov-tours.hr](http://www.izazov-tours.hr)



Winnetou

## 17 Bungee Jumping

**S**tehen Sie am Rande der Maslenica-Brücke mit Blick auf das pulsierende Panorama der Adria und Sie sind bereit für ein Abenteuer? Sagen Sie JA zum Nervenkitzel und machen Sie sich bereit für das höchste Bungee-Jumping in Kroatien! Dieser Ort ist nicht nur optisch bezaubernd, sondern auch eine wahre Fundgrube für alle Adrenalinliebhaber.

Diese Adrenalin bepackte Aktivität wird Ihnen garantiert eine Portion Spannung beschere, an die Sie sich ein Leben lang erinnern werden. Wenn Sie spüren, wie Ihr Herz schneller schlägt, sind Sie bereit für einen Sprung, der Angst, Glück und pure Freude verknüpft. Wenn Sie ein Abenteuerer sind oder einfach nur etwas Neues ausprobieren möchten, müssen Sie Bungee-Jumping auf der Maslenica-Brücke auf Ihre Wunschliste fürs Leben setzen (englisch. Bucket List)

Für alle, die sich über die Sicherheit Gedanken machen: Machen Sie sich keine Sorgen! Die Bungee-Jumping-Aktivität auf der Maslenica-Brücke ist bis ins kleinste Detail organisiert und verfügt über alle notwendigen Ausrüstungs- und Sicherheitsmaßnahmen, sodass jeder Sprung sicher und aufregend ist. Erfahrene Instrukturen informieren Sie vor dem eigentlichen Sprung und geben Ihnen detaillierte Anweisungen, sodass auch diejenigen, die sich zum ersten Mal für ein solches Abenteuer entscheiden, das Erlebnis ohne Angst genießen können. Die Brücke ist 56 Meter hoch und so konstruiert, dass sie die perfekte Plattform für diese Aktivität bietet, während die natürliche Umgebung dem gesamten Abenteuer zusätzlichen Charme verleiht. Spannung, Freude und Adrenalin sind garantiert!



Riviera von Biograd

# NATURPARK VRANSKO JEZERO

**D**er Naturpark Vraner See ist ein Karsttal an der Adriaküste mit einer Fläche von etwa 57 km<sup>2</sup> und liegt nur fünf Autominuten vom Dorf Pakoštane entfernt. Es gilt als außergewöhnliches Erholungsgebiet und Lebensraum von globaler Bedeutung und dient als Nistplatz für mehr als 260 Vogelarten sowie als Rast- und Futterplatz für unzählige Zugvögel. Sie können den Park über drei offizielle Eingänge betreten: Crkvine, Kamenjak und Hafen Prosika.

Der beste Weg zum See ist, unabhängig vom gewählten Eingang, mit dem Auto, einem vorab vereinbarten Transport oder im Rahmen einer Tour. Dort erwarten Sie vielfältige Freizeitmöglichkeiten.





## 18 Ornithologie

Der Naturpark Vrana-See ist ein ornithologisches Paradies und beherbergt mehr als 260 Vogelarten, deren lokale Populationen auf nationaler, europäischer und globaler Ebene von außerordentlicher Bedeutung sind. Jeder Morgen und jeder Sonnenuntergang ist hier besonders magisch, wenn die Vögel am Himmel tanzen und auf Nahrungssuche gehen.

Nehmen Sie mit dem richtigen Reiseführer und dem richtigen Fernglas an der Entdeckung und Erkennung der wunderschönen gefiederten Bewohner dieser Region teil. In dieser wundervollen Ecke der Welt werden die Geräusche der Vögel zu Melodien, die die Geschichten vom Leben in diesem geschützten Paradies erzählen.

Die beste Zeit für einen Besuch sind der Frühling und der Herbst, dann können Sie an einer geführten Tour teilnehmen und ein echter Vogelbeobachter werden. Die richtige Vogelbeobachtung öffnet Ihnen die Tür zu einer neuen Welt, einer Welt, in der Sie den wahren Rhythmus der Natur und ihrer Bewohner spüren können. Am frühen Morgen und in der Abenddämmerung haben Sie die besten Chancen, seltene Arten zu entdecken, und die Sumpf- und Schilfgebiete werden zu einer wirklichen Bühne für die Vogelbeobachtung.

## 19 Radwege

Entdecken Sie zwischen Biograd und Pakoštane die ideale Route für Sie – ganz egal, ob Sie lieber entlang der Küste fahren oder das Landesinnere der Region erforschen möchten. Jeder Weg bietet einen anderen Schwierigkeitsgrad und eine andere Länge, so dass Sie denjenigen auswählen können, der am besten zu Ihrer Fitness und Ihren Vorlieben passt.

Insgesamt gibt es rund um den Vraner See mehr als 50 km lange Radwege. Ein wahres Juwel des Radsports und gleichzeitig die längste Route, die im Dorf Vrana in der Nähe der örtlichen Kirche beginnt und nach Majdan hinaufführt, von wo aus man einen Ausblick auf das Vogelschutzgebiet hat. Der Weg führt weiter am Ostufer des Sees entlang in Richtung Infozentrum Prosika. Ein Teil des Weges entlang der Ostküste führt entlang der Halbinsel Babin Škoj, wo Sie die Überreste der liburnischen Festung und des venezianischen Wachhauses entdecken können. Erfrischen Sie sich im Hafen von Prosika im Schatten, füllen Sie Ihre Flaschen mit Wasser und genießen Sie dabei die Aussicht auf den Kanal, der den See und das Meer verbindet.

Vorbei am Westufer des Sees in Richtung Crkvine erreichen Sie einen 3 km langen Abschnitt der Adria-Magistrale, nach dem Sie wieder auf die Schotterstraße gelangen, die durch das Hinterland von Drage und Pakoštane führt. Diese Routen bieten Ihnen die Möglichkeit, einen aktiven Urlaub zu verbringen, Sonne und frische Luft zu genießen, archäologische Stätten zu erkunden und die reiche Flora und Fauna zu genießen.

Segeln Sie ins Abenteuer hinein, spüren Sie die erfrischende Brise auf Ihrem Gesicht, während Sie durch verschiedene Landschaften radeln und entdecken Sie unerforschte Ecken dieses wunderbaren Teil Kroatiens. Anspruchsvolles Gelände, abwechslungsreiche Landschaften sowie die Düfte und Geräusche der Natur machen diese Region zu einem wahren Paradies für alle Liebhaber des Aktivtourismus.



### 18

- Ornithologisches Reservat im Naturpark Vrana-See
- Mieten Sie ein Fernglas und versuchen Sie, so viele Arten wie möglich zu entdecken
- Die besten Reisezeiten sind der Frühling und der Herbst, besonders am frühen Morgen oder vor Sonnenuntergang
- Es werden auch Führungen angeboten

[www.pp-vransko-jezero.hr](http://www.pp-vransko-jezero.hr)

### 19

- Wunderschöne Radwege entlang des Naturparks Vraner See
- Finden Sie den idealen Weg für Sie zwischen Biograd und Pakoštane, an der Küste oder im Landesinneren
- Wählen Sie Ihr Fitnessniveau und die gewünschte Länge der Strecke

[www.zadarbikemagic.com](http://www.zadarbikemagic.com)





Naturpark Vransko Jezero

## 20 Aussichtspunkt Kamenjak

Der Aussichtspunkt Kamenjak ist eine Ortschaft, an der der Himmel auf die Erde trifft und den Besuchern einen einzigartigen Ausblick auf den See und den farbenfrohen Archipel bietet.

Der Berg Kamenjak erhebt sich 283 Meter über dem Meeresspiegel und beim Aufstieg zum höchsten Gipfel des Naturparks bietet sich Ihnen eine atemberaubende Aussicht auf die Magie der Natur, die ihnen den Atem rauben wird. Nehmen Sie die Schönheit des Ausblicks auf den größten natürlichen See Kroatiens, auf die Olivenhaine, die Trockenmauern von Modrava und das blaue Meer mit den Inseln des Archipels von Zadar, Šibenik und Kornati in sich auf.

Das Kamenjak Zentrum bietet auch eine Gelegenheit zum Lernen und zum Entspannen. Im Infozentrum können Sie mehr über den Park erfahren, Rad- und Ausflugstickets kaufen und die Spezialitäten des traditionellen Wirtshauses – Konoba genießen. Verpassen Sie nicht die Gelegenheit, Mitte September auf der Messe „Luka i igara“ lokale Bauern zu treffen.

### 20

- Fantastische Aussicht auf den See und den Archipel
- Finden Sie einen Souvenirladen und den beliebtesten Verkostungsraum
- Wanderwege sind ebenfalls vorhanden

## 21 Geh- und Wanderwege

Die Riviera von Biograd ist ein wahres Juwel für alle Naturliebhaber und der perfekte Ort, um Naturwunder zu entdecken und zu genießen. Machen Sie sich auf den Weg und entdecken Sie die Artenvielfalt auf Lehrpfaden am Seeufer, die für Familien geeignet sind, die auf der Suche nach einem Urlaub voller Spaß und Lernen sind.

Bergsteigerwege rund um den Gipfel des Kamenjak führen Sie durch dichte Steineichenwälder und die beeindruckenden Schluchten Orlja Draga und Mernjača, während botanische Wanderwege eine vielfältige Flora offenbaren. Auf diesem Gebiet können Sie aus einer Vielzahl von Wegen wählen und sogar den Geist der Karfreitagswallfahrt spüren, indem Sie über den 2,5 km langen Kreuzweg zur Allerheiligenkapelle nehmen.

Erweitern Sie Ihren Horizont in der malerischen Stadt Pakoštane, wo Wanderwege voller natürlicher Schönheit und kulturellem Reichtum auf Sie warten. Von ruhigen Waldwegen bis hin zu hohen Aussichtspunkten mit Ausblick auf die blaue Adria lädt diese Ortschaft Sie ein, all ihre Geheimnisse zu lüften.

### 21

- Entdecken Sie die Artenvielfalt der Region auf verschiedenen familienfreundlichen Lehrpfaden am Seeufer
- Erkunden Sie die Wanderwege rund um die malerische Stadt Pakoštane

[www.zadarbikemagic.com/en/trails/hiking](http://www.zadarbikemagic.com/en/trails/hiking)

Aussichtspunkt Kamenjak







## 22 Kajakfahren

Der Vrana-See ist ein Ort, an dem natürliche Schönheit mit einem aktiven Urlaub verschmilzt und es Ihnen ermöglicht unvergessliche Momente zu erleben. Mieten Sie ein Kajak im Informationszentrum Prosika und begeben Sie sich auf ein unvergessliches Abenteuer! Kajakfahren bietet ein vollständiges Erlebnis der Natur des Vrana-Sees, wobei Sie seine verborgenen Schönheiten entdecken, den Duft wilder Kräuter riechen und der Melodie der Vögel lauschen können.

Im Hafen von Prosika können Sie zu sehr günstigen Preisen Kajaks mieten, entweder für eine Stunde oder für den ganzen Tag. Für alle, die ihren Tag mit einem Fischfang bereichern möchten, bieten wir Einsitzer, Zweisitzer und speziell auf den Angelsport spezialisierte Kajaks an. Entdecken Sie alle Wunder, die der Vrana-See verbirgt und lassen Sie sich von seiner endlosen Schönheit und Harmonie der Natur verzaubern.

### 22

- Eine der unterhaltsamsten Möglichkeiten, Kroatiens größten Natursee zu erleben
- Mieten Sie ein Einsitzer- oder Zweisitzer-Kajak im Informationszentrum am Eingang von Prosika

## 23 Elektroschiff „Danguba“

Mit dem Elektroschiff „Danguba“ können Sie durch den Naturpark Vrana-See fahren. Das neue Schiff ist nach dem Danguba - Reiher benannt, einer vom Aussterben bedrohten Art, die auch das Markenzeichen des Parks ist. Für den Transport im Park sorgen ein Solarboot, ein Elektrozug und Elektrofahräder. Wählen Sie Ihr bevorzugtes Transportmittel!

### 23

- Benannt nach dem Markenzeichen des Naturparks Vraner See
- Eines der vier Transportmittel im Park



## 24 Segeln

Mit dem Wind im Haar und dem Gefühl der Freiheit, das das wogende Meer mit sich bringt, ist die Riviera als idealer Ort für Segelbegeisterte bekannt. Hier treffen alle idealen Bedingungen für Ihren aktiven Urlaub aufeinander, die das Segeln nicht nur möglich, sondern auch unvergesslich machen – kristallklares Meer, sanfte Gezeitenwechsel und leichte Meeresströmungen. Und darüber hinaus ist dies das Gebiet mit der größten Anzahl an Inseln, ideal für Erkundungen und Abenteuer, wo jede Insel ihre Geheimnisse und Schönheit verbirgt.

Jeder Tag, den Sie in dieser Region verbringen, bietet eine neue Gelegenheit für ein Abenteuer, sei es die Erkundung versteckter Strände, das Sonnenbaden auf dem Deck eines Segelboots oder der Genuss lokaler Köstlichkeiten. Es besteht kein Zweifel, dass dieses Paradies für Segler Ihre Tage mit Freude, Entspannung und unvergesslichen Momenten füllen wird. Dieses Reiseziel verspricht nicht nur Abenteuer und Entspannung, sondern auch die Möglichkeit, wertvolle Erinnerungen zu schaffen.

24

- Kristallklares Meer, sanfte Gezeitenwechsel und leichte Meeresströmungen – ideale Bedingungen zum Segeln
- Das Gebiet mit der größten Anzahl an Inseln, ideal zum Erkunden
- Sie werden sich nie langweilen, wenn Sie von mehreren Nationalparks und Naturparks umgeben sind

Segeln, Biograd na Moru

## 25 Marinas, Charter, Regattas

Lernen Sie das Zentrum der Charter, Marinas und Regatten kennen, das Sie nicht mehr verlassen möchten, nicht einmal mit dem Boot. Jeder erfahrene Segler kennt den wahren Wert eines freundlichen Hafens oder eines gut ausgestatteten Yachthafens, und die Region Zadar verfügt über eine große Anzahl solcher Häfen. Der am weitesten entwickelte nautische Teil der Adria liegt an der Küste der Region Zadar, insbesondere in der Gegend um Biograd. Die historischen Umstände erforderten, dass es in der gesamten Region zahlreiche Häfen, Ankerplätze und Liegeplätze in unmittelbarer Nähe gab, und die großen modernen Häfen und Yachthäfen der Region haben den Einsatz erhöht und das Spiel auf ein neues Niveau gehoben. Nach einem anstrengenden Segeltag durch den Archipel, bei dem Sie Ihr Herz bis zum Rand mit Naturwundern und den fernen Horizonten des freundlichen Meeres erfüllt haben, müssen Sie sich sicherlich keine Gedanken mehr darüber machen, wo Sie Ihre Beine ausstrecken und Ihren Hut aufhängen können.

25

- Ein idealer Ausgangspunkt für alle Segelbegeisterten
- Hervorragend ausgestattete Yachthäfen und Häfen

Marina, Biograd na Moru





Archipel

# DUGI OTOK MIT DEM NATURPARK TELAŠĆICA

Ein unglaubliches Inselerlebnis in der Region Zadar bietet der Naturpark Telašćica. Dugi otok ist ein idealer Ort für Aktivitäten am Meer, die man am besten mit entspannten Tagen am Strand verbindet, um das ideale Urlaubserlebnis zu bekommen. Abenteuerlustigen empfehlen wir das Tauchen mit erfahrenen Tauchern oder eine der vielen Kajaktouren – eine gibt es sogar bei Sonnenuntergang!





## 26 Interpretations- und Bildungszentrum Grpašćak

**W**illkommen im Interpretations- und Bildungszentrum Grpašćak – die Hauptattraktion dieses Parks liegt am Rande der Klippe und bietet spektakuläre Ausblicke auf das endlose Blau der Adria. Hier erleben Sie das Gefühl, über dem Meer zu schweben und dieses Gefühl wird Sie während Ihres gesamten Besuchs begleiten.

In den Räumlichkeiten der Festung Grpašćak existieren Vergangenheit und Gegenwart in perfekter Harmonie. Einst eine Militärfestung, wurde sie heute in ein Touristenzentrum umgewandelt. Machen Sie einen Spaziergang entlang ihrer historischen Mauern und spüren Sie den Geist der Vergangenheit.

Für Familien mit Kindern bietet unsere maritime Ausstellung ein besonders unterhaltsames und interaktives Erlebnis. Hier können Kinder die maritimen Wunder der Adria kennenlernen und gleichzeitig ihre Neugier und Liebe zur Natur entwickeln.

### 26

- Die Hauptattraktion des Parks liegt am Rand der Klippe
- Eine einzigartige Militärfestung, umgewandelt in ein Touristenzentrum
- Maritime Ausstellung auch für Kinder geeignet
- Wunderschöne Aussicht auf Telašćica und Kornati

[www.pp-telascica.hr](http://www.pp-telascica.hr)

## 27 Salzsee Mir

**I**nnershalb des Parks liegt ein See, der Salzsee Mir und wird Sie mit seiner Schönheit verzaubern. Umgeben von Felsen und einer reichen Flora liegt dieser Salzsee in unmittelbarer Nähe der Festung Grpašćak und bietet eine besonders ruhige und entspannende Umgebung. Der See ist ideal zum Entspannen in der Natur und zur Vogelbeobachtung.

Für Abenteuerlustige wiederum bieten diese Wege eine einzigartige Gelegenheit, die unberührte Natur von Dugi otok zu erkunden. Der Park und die gesamte Insel bieten eine Vielzahl von Geh- und Wanderwegen, die Sie durch die wunderschönen Landschaften und die Wildnis dieser wundervollen Insel führen.

Dieser erstaunliche Ort bietet auch eine einzigartige Gelegenheit, tiefer in die faszinierende Welt der Adria einzutauchen und öffnet Ihnen die Tür zu einem Unterwasserwunder. Unser Unterwasserlehrpfad, der speziell für Sie konzipiert wurde, ermöglicht es Ihnen, den Reichtum der Meereswelt auf informative und attraktive Weise zu erforschen.

### 27

- Führungen
- Geh- und Wanderwege
- Unterwasser-Lehrpfad
- Tauchen

[www.pp-telascica.hr](http://www.pp-telascica.hr)



Salzsee Mir



## 28 Segeln

Sobald Sie in dieser magischen Ecke der Adria in See stechen, werden sich spontan bezaubernde Szenen vor Ihnen aufreihen. Ein besonders spektakuläres Erlebnis erwartet Sie, während Sie unter bis zu 100 Meter hohen Klippen hindurchsegeln. Es gibt nichts Besseres, als die Brise im Haar zu spüren, während Sie durch das kristallklare Wasser der Adria segeln. Dugi otok beherbergt zahlreiche versteckte Buchten, charmante Dörfer und spektakuläre Naturschönheiten, die Sie mit dem Segelboot erkunden können.

Achten Sie dabei besonders auf die Meeresbewohner! Delphine sind häufige Gäste dieser Meere und Sie können sicher sein, dass Sie die Gelegenheit haben, sie in ihrer natürlichen Umgebung zu beobachten. Das ist ein Moment, der Sie für immer mit der Schönheit der Meereswelt verbinden wird.

### 28

- Die beste Möglichkeit, die Umgebung vom Meer aus zu erkunden
- Erleben Sie Segeln unter 100 Meter hohen Klippen
- Halten Sie Ausschau nach Delfinen

## 29 Die Höhlen Golubinka und Strašna peć

Die Golubinka-Höhle liegt an der Küste der Insel und ist nur für diejenigen verborgen, die bereit sind, dorthin zu schwimmen, da sie nur über das Meer zugänglich ist. Sobald Sie die Höhle betreten, betreten Sie eine Welt voller Naturphänomene – einen Ort, an dem Sonnenlicht die Felsen beleuchtet und ein Spektrum aus grünen, türkisfarbenen und violetten Reflexionen erzeugt. Jeder Farbton verändert sich, während die Sonne über den Himmel wandert, wodurch ein einzigartiges Licht- und Farbspiel entsteht.

Die Strašna peć Höhle stellt ein wunderbares Portal in eine andere Dimension natürlicher Schönheit dar. Ihr Eingang, mit einer unwirklichen Höhe von sieben Metern, heißt Sie willkommen und führt Sie in dieses Paradies für Ökotourismus und Naturliebhaber ein. Der Eingang zur Höhle liegt 70 Meter über dem Meeresspiegel und bietet Ihnen einen unglaublichen Ausblick auf Dugi otok und die Adria. Im Inneren der Höhle hat die Natur den Raum wie das Gewölbe gotischer Basiliken geformt, in denen Stalaktiten und Stalagmiten architektonische Wunderwerke der Natur schaffen.



Golubinka-Höhle

Bucht Sakarun, Dugi otok





## 30 Schnorcheln & Strände

Eine sanfte Brise, Sonnenstrahlen die Ihre Haut streicheln und das beruhigende Rauschen der Wellen – gibt es eine bessere Möglichkeit, einen Tag weit weg von der Hektik des Alltags zu verbringen, als einen Ausflug mit dem Schnellboot oder Kajak zu unternehmen? Die Insel Dugi Otok ist der ideale Ort für ein autemberaubendes Abenteuer mit geheimen Buchten, gewaltigen Klippen und Meereshöhlen, die es zu erkunden gibt. Die Gewässer sind reich an Meereslebewesen, sodass es sich lohnt, während Ihres Besuchs einen Schnorchelausflug zu unternehmen. Erkunden Sie die Höhle Golubinka, die nur mit dem Kajak erreichbar ist, mit der nahegelegenen Attraktion Drachenaugen. Oder fahren Sie nördlich der Insel zum versunkenen Schiff Michele in 6 m Tiefe, wo Sie ein tolles Schnorchelerlebnis haben werden.



Drachenaugen



Kajakfahren, Dugi otok



SUP Abenteuer, Dugi otok

## 31 Abenteuer Inseln

Wenn Sie Schritt für Schritt das Unbekannte entdecken, wird jeder Atemzug zur Erinnerung und jeder Weg führt zu etwas Unglaublichem. Dugi otok, die verborgene Perle des Zadar-Archipels, lädt Sie ein, Teil seiner Geschichte zu werden. Erleben Sie alles; von den dramatischen Klippen des Naturparks Telašćica bis zu den versteckten Buchten, die darauf warten, entdeckt zu werden. Und wie geht das am besten? Durch ein Aktivurlaub, der Ihren Puls beschleunigt und Ihre Seele erfüllt.

Beginnen Sie Ihr Abenteuer mit Multisport Ausflügen. Abgesehen davon, dass Sie Dugi otok kennenlernen werden, haben Sie die Möglichkeit, drei nahegelegene Inseln mit dem Kajak zu besuchen. Drei Inseln, drei verschiedene Atmosphären, drei unglaubliche Geschichten. Paddeln Sie durch kristallklare Buchten, erforschen Sie versteckte Höhlen und spüren Sie, wie das Adrenalin durch Ihre Adern pumpt, während Sie jede neue Ecke entdecken.

Wenn Sie eher ein SUP-Typ sind, machen Sie sich auf ein siebentägiges Abenteuer gefasst, das Ihre Sichtweise verändern wird. Gleiten Sie über das ruhige Meer mit dem Ausblick auf den Horizont, jeden Tag an einem neuen, unerforschten Strand. Dies ist nicht nur ein Sport; es ist der Einklang mit den Elementen, eine Gelegenheit, sich auf der intimsten Ebene mit der Insel zu verbinden.

Dugi otok ist nicht nur eine Ortschaft auf der Karte; es ist eine Einladung zum Reisen. Hier wird jeder Moment zum Abenteuer, jeder Weg zur Herausforderung und jeder Sonnenuntergang zur einer Belohnung für ihre Seele. Deshalb, Natur- und Adrenalinliebhaber, wenn Sie auf der Suche nach einem Ort sind, an dem Ihr Geist endlich frei sein wird, lassen Sie sich von Ihrem Weg nach Dugi otok führen.

### 31

- Probieren Sie Multisport Ausflüge rund um die Inseln aus
- Besuchen Sie 3 nahegelegene Inseln mit dem Kajak
- Nehmen Sie an einem siebentägigen Ausflug mit einem SUP teil

[www.malikadventures.com](http://www.malikadventures.com)



Archipel

# DIE INSELN UGLJAN UND PAŠMAN

Die Insel Ugljan ist zweifellos eine der schönsten Inseln des gesamten Archipels und liegt nur 15 Minuten mit dem Boot von Zadar entfernt. Mit Olivenhainen, kleinen Fischerhäfen, Buchten und reicher Fischereigeschichte ist diese Insel ein Ort der Zuflucht vor der Hektik des Alltags und bietet Einblicke in das traditionelle Inselleben. Auf der Insel Ugljan sowie auf der Nachbarinsel Pašman, die durch eine Brücke mit Ugljan verbunden ist oder mit der Fähre von Biograd aus erreichbar ist, gibt es viele Wander- und Radwege. Hier erwarten Sie mehrtägige Aktivitäten, die für die ganze Familie geeignet sind. Wenn Sie einen ruhigen Ort zum Beten suchen, ist das Benediktinerkloster das ganze Jahr über geöffnet.





32

## Wandern und Radfahren durch Olivenhaine

Ugljan und Pašman, zwei Perlen des Zadar Archipels, sind nicht nur eine Schatzkammer mediterraner Düfte und Geschmäcker, sondern auch eine dynamische Bühne für Ihre unvergesslichen Aktiverlebnisse. Mit mehr als 40 km Wanderwegen, die durch dichte Haine mit über 100.000 Olivenbäumen führen, sind diese Inseln ein unverzichtbares Ziel für jeden Abenteuerer.

Sobald Sie diese Wege betreten, werden Sie nicht nur den Schatten der Olivenbäume spüren, sondern auch die Präsenz der Trockenmauern, die dieser Landschaft einen besonderen, authentischen Charme verleihen. Diese Stein für Stein errichteten Mauern vermitteln ein echtes mediterranes Gefühl und machen jeden Weg zu etwas Besonderem. Sie sind wie Führer durch die Geschichte und Kultur der Insel und zeugen von der jahrhundertelangen Tradition und den Bemühungen, die in die Gestaltung dieser einzigartigen Landschaft investiert wurden.

Wenn Sie ein leidenschaftlicher Radfahrer sind, bereiten Sie sich auf eine Fahrt vor, die Sie durch verschiedene Geländearten führt, von sanften Steigungen bis hin zu steilen Anstiegen, begleitet von duftenden Olivenhainen und Wäldern am Meer.

Das Beste ist, dass Ugljan und Pašman leicht erreichbar sind. Nach einer kurzen, 20-minütigen Boots- oder Fährfahrt von Zadar aus, befinden Sie sich im Herzen dieses mediterranen Paradieses. Keine langen Anfahrtswege nötig; das Abenteuer liegt praktisch zum Greifen nah.

33

## Gipfel und Aussichtspunkte

Wenn Ihr Herz vor Aufregung schlägt, während Sie den Gipfel erklimmen, wenn Sie spüren, wie das Adrenalin durch Ihren Körper strömt, während sich der Ausblick auf unglaubliche Landschaften eröffnet, wissen Sie, dass Sie am richtigen Ort sind. Willkommen auf Ugljan und Pašman, zwei Inseln der Region Zadar, die auf jedem Gipfel und Aussichtspunkt Geschichten verbergen, die nur darauf warten, erzählt zu werden.

Die erste Station auf Ihrem Weg durch diese Inselperlen ist die Festung von St. Michael auf der Insel Ugljan. Dieses monumentale Gebäude aus dem 12. Jahrhundert bewahrt nicht nur die Geheimnisse der Vergangenheit, sondern bietet Ihnen auch einen Panoramablick, der Ihnen für immer in Erinnerung bleiben wird. Von oben sieht die Welt aus wie ein Mosaik aus Farben und Formen, in dem Meer und Himmel in perfekter Harmonie zusammenkommen.

Doch die Reise geht weiter. Pašman lädt Sie ein, seine verborgenen Ecken zu erkunden. Wie wäre es mit einem Ausflug nach Straža und Pustograd? Diese beiden Aussichtspunkte zeigen Szenen, wo das Grün der Insel auf das Blau der Adria trifft. Während die Sonne langsam ihre Nuancen ändert, lässt sich das Panorama der Kornaten und des herrlichen Velebit nur schwer in Worte fassen.

Für Momente, in denen Sie sich nach Stille und Frieden sehnen, wartet das Benediktinerkloster auf dem Hügel Čokovac nur auf Sie. Im Mauerinneren werden wertvolle Manuskripte, Kunstwerke und Reliquien aufbewahrt, die von der reichen Vergangenheit dieses Ortes zeugen. Neben seiner spirituellen Bedeutung bietet das Kloster auch einen wunderbaren Panoramablick auf die umliegenden Inseln und die Adria. Diese ruhige Ecke bietet Ihnen die Möglichkeit zur Besinnung, während Ihr Blick über die atemberaubende Landschaft schweift.

Erleben Sie dieses Reiseziel als Herausforderung für Seele und Körper, als einen Ruf, der tief in Ihnen Ihre Neugier und ihre Entdeckungslust weckt.

32

- Mehr als 40 km Wanderwege durch 100.000 Olivenbäume
- Äußerst pittoresk mit Trockenmauern, die ein echtes mediterranes Gefühl vermitteln

33

- Besuchen Sie die Festung von St. Michael auf Ugljan, erbaut im 12. Jahrhundert
- Machen Sie einen unabhängigen Ausflug nach Straža und Pustograd auf Pašman
- Bewundern Sie das gesamte Panorama von Kornati und Velebit
- Wenn Sie einen ruhigen Ort mit Aussicht suchen, besuchen Sie das Benediktinerkloster auf dem Hügel Čokovac







## 34 Škraping

Hier findet zwischen scharfen Felsen und kristallklarem Meer ein einzigartiges Trekking Rennen namens Škraping statt.

Was genau ist Škraping? Es handelt sich um ein Trekking Rennen entlang der scharfen Felsen der Insel Pašman, die als „Škrape“ bekannt sind. Aber keine Sorge, es ist nicht nur etwas für Profis! Das Rennen ist in vier Kategorien unterteilt, damit jeder seinen eigenen Rhythmus finden kann: Ultra (47 km) für diejenigen mit der größten Ausdauer, Challenger (25 km) für diejenigen, die eine Herausforderung suchen, Active (12 km) für diejenigen, die die Natur mit etwas mehr Action genießen wollen und Light (6 km) für Familien und diejenigen, die ihre Abenteuergeschichte gerade erst beginnen.

Wenn Sie kein Interesse am Laufen haben, kein Problem! Ugljan und Pašman bieten noch viel mehr. Gehen Sie spazieren, spüren Sie beim Wandern den Rhythmus der Natur unter Ihren Füßen oder genießen Sie einfach die Ruhe. Erkunden Sie versteckte Ecken, spazieren Sie zwischen jahrhundertealten Olivenbäumen und besuchen Sie historische Denkmäler, die Ihnen Geschichten aus der Vergangenheit ins Ohr flüstern.

34

- Trekking Rennen auf den scharfen Inselfelsen von Pašman namens „Škrape“
- 4 Kategorien: Ultra (47 km), Challenger (25 km), Active (12 km) & Light (6 km)
- Wenn Sie kein Interesse am Laufen haben, gehen Sie spazieren, wandern und genießen Sie die Natur

[www.skraping.hr](http://www.skraping.hr)



35

## Kletteranlage Željina

Auf der Südwestseite von St. Michael befindet sich die Klippe Željina, die allen Liebhabern des Alpinismus und des Klettersports zu empfehlen ist. Die Klippe Željina ist das einzige natürliche Klettergebiet im Archipel von Zadar und seine Nähe zum Meer macht es noch interessanter. Durch die Schaffung neuer Richtungen stieg die Gesamtzahl auf 40 Kletterrichtungen, von denen viele für Anfänger geeignet sind.

35

- Ein idealer Standort für alle Liebhaber des Alpinismus und Klettersports
- Ein attraktives Klettergebiet mit schöner Aussicht

36

- Mehr als 100 km Wander- und Radwege
- Viele attraktive Resorts und Aussichtspunkte im Inselinneren
- Laden Sie die mobile App herunter!  
[www.preko.hr/page/adventure-island/13](http://www.preko.hr/page/adventure-island/13)

36

## Inselabenteuer

Diese Region mit ihren versteckten Pfaden führt Sie durch dichte Pinienwälder, über felsige Aussichtspunkte, von denen Sie die Aussicht auf das endlose Blau der Adria haben, zu versteckten Buchten, wo das Meer auf den Stein trifft. Jeder Schritt auf diesen Inseln führt Sie in eine Welt ein, in der Natur, Geschichte und Abenteuer zu einem unvergesslichen Erlebnis verschmelzen. Diese Region, die voll versteckter Wanderwege und Naturwunder ist, wartet nur darauf, entdeckt zu werden.

Auf diesen Inseln erwarten Sie mehr als 100 km Wander- und Radwege, die Sie durch eine Zeitmaschine der Natur- und Kulturwunder führen. Einer der ganz besonderen Wanderwege ist der „Pfad der antiken Oliven“ in Ugljan. Auf der Insel gibt es rund 700.000 Olivenbäume und diese Route führt Sie durch zweitausend Jahre alte Olivenhaine. Hier wurden alte Olivenbäume auf den ursprünglichen römischen Parzellen, den sogenannten Olivenhainen des Kaisers Claudius, revitalisiert. Wenn Sie auf diesem Weg wandern oder radeln, spüren Sie, wie Abenteuer und Geschichte miteinander verwoben sind, und Sie dabei durch Geschichten über römische Eroberer, antike Olivenhaine und jahrhundertelange Traditionen führen.

Um Ihren Aufenthalt optimal zu nutzen, laden Sie unsere mobile App herunter. Sie versorgt Sie mit allen Informationen, die Sie benötigen, von detaillierten Wanderkarten bis hin zu Empfehlungen für die besten Orte zum Ausruhen und Erfrischen.



St. Michael Preko



Kletteranlage Željina, Preko



# DIE INSEL PAG

---

Die unglaubliche Landschaft des nördlichen Teils der Insel Pag ist mit nichts auf dem Planeten zu vergleichen – denn sie ähnelt am meisten dem Mond. Erkunden Sie dieses Gebiet, das durch den Bora-Wind geformt wurde, mit dem Fahrrad oder machen Sie sich einfach auf und erkunden einen der vielen Wanderwege! Für die mutigeren unter Ihnen, gibt es die Möglichkeit sich für das Kajakfahren oder Klettern zu entscheiden.



## 37 Die Mondinsel

Im Laufe der Jahrhunderte tanzte die Bora über der Insel Pag und hinterließ nicht nur frische Luft, sondern auch ihr Kunstwerk auf den Felsen. Dieser Tanz aus Wind und Stein schuf Landschaften, die an die Oberfläche des Mondes erinnern, was Pag den Spitznamen „Mondinsel“ einbrachte.

Diese ungewöhnliche Oberfläche ist das Ergebnis des ewigen Spiels zwischen Natur und den Elementen. Jeder Felsen, jeder Stein, jedes Tal auf Pag erzählt die Geschichte des ewigen Kampfes zwischen der Natur und den Elementen. Diese ungewöhnliche Gegend macht Pag zu einem idealen Ort zum Erkunden und Fotografieren und gibt den Besuchern das Gefühl, in eine andere Welt einzutreten.

Radfahren auf Pag



## 38 Pag Outdoor

Pag Outdoor ist ein Führer zum gesamten Outdoor Angebot der Insel Pag. Es ist ein Paradies für alle Liebhaber von Aktivtourismus, Natur und Adrenalin! Wenn Sie sich für Klettern, Radfahren, Laufen oder Kajakfahren interessieren – hier finden Sie alle notwendigen Informationen, wie Wanderwege, Karten, Veranstaltungen, Services und Kontakte.

Für Wanderabenteuerlustige bietet die Insel Pag eine Reihe von Wanderwegen, die Sie durch ihre schönsten Teile führen. „Trail Lun“ ist ein mittelschwerer Weg, der durch einen 5 km langen alten Olivenhain führt und einen Blick auf das kristallklare Meer und unglaubliche Felsformationen bietet. Für alle, die eine größere Herausforderung suchen, führt der 10 km lange „Trail St. Veit“ zum höchsten Punkt der Insel mit Panoramablick, ideal für erfahrene Bergsteiger und von Mai bis September befahrbar. Wenn Sie auf der Suche nach etwas wirklich Einzigartigem sind, ist „Life on Mars“ ein 7 km langer Wanderweg mit mittlerem Schwierigkeitsgrad, der ein Wandererlebnis durch Landschaften bietet, die buchstäblich so aussehen, als wären Sie auf den Roten Planeten getreten. Am besten besuchen Sie die Insel Pag im Frühling und Herbst, wenn das Klima gemäßigt ist.

[www.pag-outdoor.com/en](http://www.pag-outdoor.com/en)

Wandern auf Pag







Dubrava-Hanzina

## 39 Gipfel Hl. Veit

Es gibt keinen besseren Weg, die Insel Pag kennenzulernen, als von ihrem höchsten Punkt aus. Auf 348 Metern über dem Meeresspiegel liegt der Gipfel Hl. Veit und bietet nicht nur spektakuläre Panoramablicke, sondern auch einen tieferen Einblick in das kulturelle Erbe dieser einzigartigen Insel. Der Gipfel des Hl. Veit kann über mehrere markierte Wanderwege erreicht werden. Für diejenigen, die einen schnellen und anspruchsvollen Aufstieg suchen, ist der Weg, der in Dubrava beginnt, ideal. Dieser vertikale Aufstieg dauert etwa 45 Minuten und gibt Ihnen die Möglichkeit, ein echtes Bergabenteuer zu spüren. Wenn Sie etwas Entspannteres suchen, bietet der Weg, der in Kolan oder Šimuni beginnt, einen sanften Aufstieg, der etwa 1 Stunde und 15 Minuten dauert. Für diejenigen, die den Komfort ihres Autos bevorzugen, gibt es einen neu renovierten Weg vom alten Zentrum von Šimuni, der auch mit dem Auto erreichbar ist. Besuchen Sie auf dem Weg nach oben unbedingt die kleinste Kirche von Hl. Veit, erbaut im 14. Jahrhundert.

Während Sie die Wanderwege erklimmen, sind Sie von der vielfältigen Flora und Fauna der Insel Pag umgeben. Die Pag Wanderwege sind mit einheimischen Pflanzenarten wie die Immortelle, der Salbei und der Rosmarin geschmückt, deren Düfte Ihren Geruchssinn anlocken und bereichern. Es wird nicht ungewöhnlich sein, auf frei grasende Schafgruppen zu stoßen, wobei ihre Anwesenheit zum authentischen Erlebnis der Insel beiträgt. Vogelgezwitscher begleitet Sie auf Schritt und Tritt, und gelegentlich können Sie verschiedene Arten von Schmetterlingen beobachten, die sich in der leichten Meeresbrise wiegen.

Ausgestattet mit gutem Schuhwerk, Wasser und einer Kamera, um unvergessliche Momente festzuhalten, sind Sie bereit für ein Abenteuer, das Ihnen eine neue Perspektive auf die Insel Pag eröffnet. Dies ist das ideale Reiseziel für alle, die einen aktiven Urlaub verbringen möchten, bei dem jeder Schritt mit einer unglaublichen Aussicht und einem tieferen Verständnis dieser magischen Insel belohnt wird.

## 40 Dubrava-Hanzina

Im Jahr 1988 wurde das attraktive Gebiet Dubrava-Hanzina zu einer bedeutenden Landschaft und einem besonderen Waldvegetationsreservat auf der Insel Pag erklärt. Es liegt im südwestlichen Teil von Paška uvala. Die Einzigartigkeit seiner Landschaft wird durch das Meer und die Sandstrände auf der einen Seite und auf der anderen Seite durch die Felsen, die sich bis nach Hl. Veit, den höchsten Gipfel der Insel Pag, erstrecken. Überreste der Kirche Hl. Maria Magdalena aus dem 14. Jahrhundert zeugen vom Alter dieses Reservats. Entdecken Sie mehr über dieses einzigartige Gebiet, indem Sie auf dem Lehrpfad durch das Reservat wandern.

39

- Der höchste Gipfel der Insel Pag mit einer Höhe von 348 m ü. M.
- Erkunden Sie die kleinste Kirche St. Vid, die im 14. Jahrhundert erbaut wurde
- Es gibt mehrere Wege nach oben

40

- Waldvegetationsreservat auf der Insel Pag
- Der einzige bewaldete Teil auf dem Gebiet der Stadt Pag
- Ein Lehrpfad ist vorhanden



# RIVIERA NIN

Neben den berühmten Sandstränden und Salzwerken bietet die Riviera von Nin auch andere unterhaltsame Aktivitäten!



## 41 Lagune von Nin

Wenn Sie die goldenen Sandstrände der Lagune von Nin betreten, werden Sie das Gefühl haben, in eine Geschichte eingetreten zu sein, die natürliche Schönheit, Tradition und Abenteuer vereint.

Für Naturliebhaber ist die Lagune von Nin ein idealer Ausgangspunkt für Vogelbeobachtung. Angesichts des Reichtums an verschiedenen Vogelarten, die man hier beobachten kann, ist es nicht verwunderlich, dass dieser Ort zu einem beliebten Ziel für Ornithologen und Fotografen geworden ist.

Die nächste Station auf Ihrer Reise ist der wunderschöne Strand „Kraljičina plaža“. Der Strand liegt in der Nähe der Stadt Nin und ist leicht zu erreichen, aber weit genug entfernt, um ein Gefühl von Privatsphäre und Flucht aus dem Alltag zu vermitteln. Was diesen Ort von anderen Stränden unterscheidet, ist sein Heilschlamm, der für seine therapeutischen Eigenschaften bekannt ist. Peloidschlamm ist reich an Mineralien und wird für verschiedene Haut- und Gelenkbehandlungen verwendet. Viele Besucher tragen den Schlamm auf ihre Haut auf, nachdem sie im Meer geschwommen sind, und lassen ihn in der Sonne trocknen, um von seiner regenerierenden und heilenden Wirkung zu profitieren.

Doch die Lagune von Nin ist nicht nur ein Naturparadies. Hier können Sie auch die Salzwerke besichtigen und dort den Zauber der Salzgewinnung erleben. Solana Nin ist tief in der Tradition verwurzelt und gibt das Wissen über die traditionelle Salzproduktion stolz über Generationen hinweg weiter.

41

- Idealer Ausgangspunkt für Vogelbeobachtung
- Wunderschöne Sandstrände mit Heilschlamm
- Besuchen Sie die Salzwerke und geben Sie Ihrem Urlaub eine Prise Salz

[www.solananin.hr](http://www.solananin.hr)

Die Lagune von Nin

## 42 Radfahren

Warum ein Fahrrad? Weil Nin und seine Umgebung hervorragende Wanderwege bieten, die durch abwechslungsreiche Landschaften führen, von grünen Feldern bis hin zu kristallklaren Küsten. Egal, ob Sie ein begeisterter Mountainbike-Fahrer, Rennrad-Enthusiast oder auf der Suche nach einem Familienabenteuer sind, hier finden Sie den perfekten Radweg für Sie. Während Mountainbike-Strecken für Spannung und Herausforderung sorgen, bieten Familienwege entspannende Fahrten durch pittoreske Landschaften.

Der Vorteil des Radfahrens in dieser Region ist seine Vielseitigkeit. Sie können den Tag mit einer Fahrt entlang der Küste beginnen, das Salz auf Ihrer Haut spüren und dann ins Landesinnere fahren, wo historische Geheimnisse und Kultur auf Sie warten. Nin ist für seine reiche Geschichte bekannt und mit dem Fahrrad können Sie es Schritt für Schritt erkunden, ohne sich beeilen zu müssen.

Stellen Sie sich einen Tag vor, der mit einer Fahrt durch jahrhundertealte Olivenhaine beginnt, sich entlang der Küste mit Blick aufs Velebit-Gebirge fortsetzt und mit dem Sonnenuntergang endet, während Sie zu einem der lokalen Restaurants mit ausgezeichneter dalmatinischer Küche radeln. Das ist Nin. Das ist die Freiheit, die ein Fahrrad bietet.

Wenn Sie also über Ihren nächsten Urlaub nachdenken, sollten Sie Nin ganz oben auf Ihre Liste setzen. Hier besuchen Sie nicht nur das Reiseziel; Sie werden es durchfahren, fühlen und leben. Erleben Sie Nin auf zwei Rädern und entdecken Sie, warum ein Fahrrad die beste Möglichkeit ist, diese wundervolle Stadt zu erkunden.

42

- Entdecken Sie die meisten Gebiete mit Hilfe eines Fahrrads
- Es stehen hervorragende Wanderwege zur Verfügung
- Wählen Sie zwischen Mountainbike-Strecken, Straßenradwegen oder sogar Familienstrecken

[www.zadarbikemagic.com](http://www.zadarbikemagic.com)



Radfahren, Nin Riviera





## 43 Wind- und Kitesurfing

### 43

- Fliegen Sie zwischen Nin und der Insel Pag
- Bewundern Sie die Gipfel des Velebits im Hintergrund
- Tage ohne Wind sind in dieser Gegend selten

[www.kiteboarding-croatia.com](http://www.kiteboarding-croatia.com)

[www.windsurfingcroatia.com](http://www.windsurfingcroatia.com)

Die Stadt Nin ist mit seinen malerischen Landschaften und dem starken Wind ein ideales Reiseziel für alle Wassersportliebhaber und bietet ihnen ein besonderes Erlebnis in der Welt des Kiteboardens und Windsurfens. Beide Sportarten machen dieses Reiseziel zu einem magischen Reiseziel für jeden, der die Welt auf dem Brett erkunden möchte.

Tanzen Sie zunächst mit Hilfe eines Drachens mit den Wellen – begeben Sie sich auf ein einzigartiges Kiteboarding - Erlebnis! Obwohl Sie vielleicht denken, dass es enorme Kraft erfordert, sind es tatsächlich das Verständnis und die Fähigkeit, den Drachen zu kontrollieren, die entscheidend sind. Unabhängig von Ihren Vorkenntnissen oder Erfahrungen bietet Nin Schulen und Lehrer, die es Ihnen ermöglichen das zu lernen. Mit der Zeit, während Sie an das Brett gebunden sind und auf der Meeresoberfläche segeln, werden Sie verstehen, dass Kitesurfing eine Kombination aus Können, Leidenschaft und Zusammenarbeit mit der Natur ist.

Andererseits ist Windsurfen eine Kombination aus Segelkraft und Gleichgewichtsfähigkeit. Wenn Sie sich darauf verlassen, dass der Wind durch das Wasser gleitet, fühlen Sie sich im Einklang mit den natürlichen Elementen um Sie herum. Windsurfen erfordert bestimmte Bedingungen, ideal ist ein leichter bis mäßiger Wind und ruhiges Meer. Dank der natürlichen Bedingungen haben Sie in Nin jedoch fast jeden Tag die Möglichkeit, diesen Sport auszuüben.

Was auch immer Sie wählen, Nin bietet unvergessliche Momente, egal ob Sie ein leidenschaftlicher Sportler sind oder ein Anfänger auf der Suche nach einem neuen Nervenkitzel. Mit dem Wind als ihrem Verbündeten werden Sie die Wellen mit Leichtigkeit erobern und mit der Sonne als Ihrem Führer werden Sie alle Reichtümer von diesem magischen Ort kennenlernen!





## Zadar Bike Magic

Erleben Sie die Region Zadar als hochwertige Radsportreiseziel mit standardisierten Routen mit einer Gesamtlänge von mehr als 3000 km! Sie sind in drei Hauptbereiche unterteilt: Straßenrouten, Mountain-bike -Routen und Trekking- und Familienrouten. Finden Sie Ihre Route, Dienstleistungen und Unterkunft mit herunterladbaren GPS-Daten und Karten auf [www.zadarbikemagic.com](http://www.zadarbikemagic.com) oder laden Sie die App mit Offline-Navigation herunter!



Finden Sie Ihre Route, Dienstleistungen und Unterkunft mit GPS-Daten und herunterladbaren Karten unter [www.zadarbikemagic.com](http://www.zadarbikemagic.com) oder laden Sie die App mit Offline-Navigation herunter!



## Zadar Trail Magic

Entdecken Sie unsere Wanderwege! Auf zahlreichen malerischen Wegen können Sie ein unvergessliches Trekking-Erlebnis erleben, denn es gibt sehr beliebte Routen, die herrliche Ausblicke auf die Adria bieten und Ihnen den Atem rauben. Wählen Sie die Kategorie, die am besten zu Ihnen, Ihrer Erfahrung und Ihren Bedingungen passt, nehmen Sie angemessene Kleidung und die nötige Ernährung mit und genießen Sie die Wanderwege in der Region Zadar!



# WICHTIGSTE OUTDOOR VERANSTALTUNGEN

### März

**ŠKRAPING INTERNATIONAL  
TREKKING RACE**  
Tkon, Pašman  
[www.skraping.hr](http://www.skraping.hr)

### DUGI OTOK TRAIL

Sali, Dugi otok  
[www.dugiotoktrail.com](http://www.dugiotoktrail.com)

### DM EKO TRAIL

**PAKOŠTANE**  
Pakoštane  
[www.pakostanetrail.com](http://www.pakostanetrail.com)

### April

**GRAWE ZADAR NIGHT RUN  
& ZADAR HALF MARATHON**  
Zadar  
[www.zadarnight.run](http://www.zadarnight.run)

### ISLAND PAG TRAIL

Pag  
[www.islandpagtrail.com](http://www.islandpagtrail.com)

### April / Mai

**INTERNATIONAL  
CLIMBERS MEETING**  
Starigrad  
[www.np-paklenica.hr](http://www.np-paklenica.hr)

### Mai

**BIKE AND WINE**  
Benkovac  
[www.visitravnikotari.com](http://www.visitravnikotari.com)

### WINGS FOR LIFE

**WORLD RUN**  
Zadar  
[www.wingsforlifeworldrun.com](http://www.wingsforlifeworldrun.com)

### Juni

**VELEBIT TRAIL**  
Starigrad  
[www.outdoor.hr](http://www.outdoor.hr)

### September

**HIGHLANDER VELEBIT**  
Starigrad  
[www.highlanderadventure.com](http://www.highlanderadventure.com)

### TRIATHLON

**LONG ISLAND**  
Sali, Dugi otok  
[www.triathlon-longisland.com](http://www.triathlon-longisland.com)

### ZADAR OUTDOOR

**FESTIVAL**  
Preko, Ugljan  
[www.zadaroutdoor.com](http://www.zadaroutdoor.com)

### ZADARHALF TRIATHLON

Zaton Holiday Resort  
[www.zadarhalf.com](http://www.zadarhalf.com)

### Oktober

**GRANFONDO  
FALKENSTEINER BORIK**  
Zadar  
[www.zadargranfondo.com](http://www.zadargranfondo.com)





**Herausgeber** Tourismusverband der Region Zadar / **für den Herausgeber** Mihaela Kadjić / **Fotografien** Nikola Matic, Iva Rogić, Fabio Šimićev, Aleksandar Gospić, Ivan Čorić, Dinko Stopić, Boris Kačan, Ivo Biočina, Vedran Metelko, Avantura života d.o.o., Jacqueline Izidora Cirjak, Unique Media d.o.o., Izazov Tours d.o.o., Novena d.o.o., Ivana Ribić, Milan Mišo Lakić, Filip Brala, Velid Jakupović, Malik Adventures, Pointers d.o.o., Ivo Pervan, Croatian National Tourist Board archive, Zadar County Tourist Board archive, Starigrad Tourist Board archive, Obrovac Tourist Board archive, Pakošćane Tourist Board archive, J.U. PP Vransko jezero, Biograd na Moru Tourist Board archive, Rajna Outdoor archive, Sali Tourist Board archive, Pag Tourist Board archive / **Design** Mladen Košta / **Grafik** Hoba Zadar / **Druck** Kerschhoffset d.o.o. / 2024.

Der Herausgeber kann weder für die vollständige Richtigkeit der hier enthaltenen Informationen garantieren noch für etwaige Fehler verantwortlich gemacht werden, die in zukünftigen Ergänzungen oder Änderungen dieser Informationen enthalten sein könnten.





[www.zadar.hr](http://www.zadar.hr)